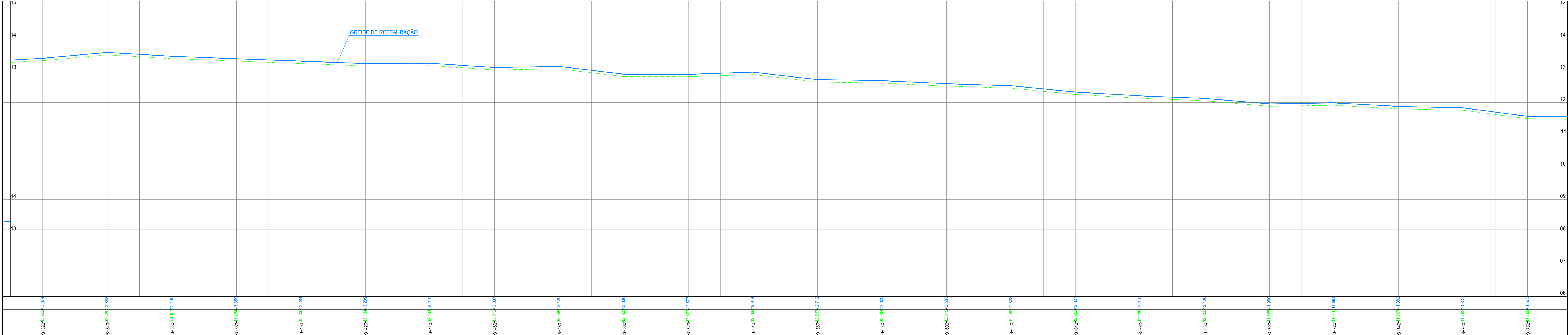
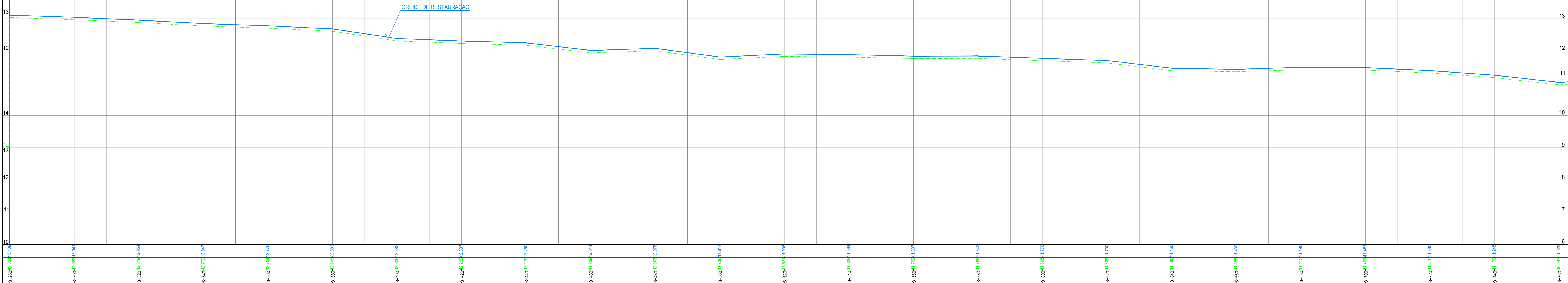


PLANTA BAIXA
ESCALA = 1/500

PERFIL LONGITUDINAL EIXO Av. DUQUE DE CAXIAS - LADO ESQUERDO

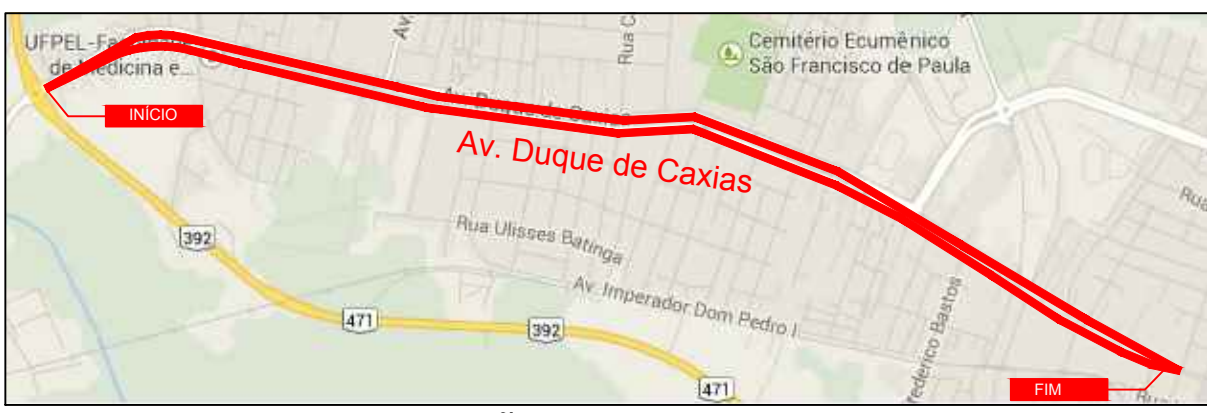


PERFIL LONGITUDINAL EIXO Av. DUQUE DE CAXIAS - LADO DIREITO



CONVENÇÕES TOPOGRÁFICAS				OBSERVAÇÕES	
ÁRVORES	MURO	EDIFICAÇÃO DE ALVENARIA	TAMPA DE FERRO	REFERÊNCIA PLANALTIMÉTRICA	PLANIMÉTRICA + 1672 (RUA DUQUE DE CAXIAS) 3+372276.439 1+658666.219 2+3395 ALTIMÉTRICA + 1672 (RUA GENERAL OSÓRIO) 3+372276.439 1+658666.219 2+3395 PORTOS INCLuíDOS A REDE DE REFERÊNCIA PLANALTIMÉTRICA FORNECIDA PELA PREFEITURA DE PELOTAS/RS
ÁRVORES PROTEGIDAS	MEIO-FIO	EDIFICAÇÃO DE MADEIRA	BOCA DE LOBO	TIPO DE PAVIMENTOS	
ÁRVORES TIPO PAINEIRA	BORDO DE PISTA	COBERTURA	POÇO DE VISITA PLUVIAL	BASALTO	
REDE PLUVIAL	CERCA DE ARAME	POÇO DE VISITA SANITÁRIO	POÇO DE VISITA COM TRANSFORMADOR	C/CONC.	
	REDE ELÉTRICA	CAIXA TELEFONE	POSTE DE CONCRETO COM TRANSFORMADOR	LAD/L	
	GRADE	CAIXA ELÉTRICA	POSTE DE FERRO	LAD/L	
	CERCA DE MADEIRA	TELEFONE PÚBLICO	POSTE DE FERRO COM LUMINÁRIA	LAJOTA	
	BORDA DE RUA SEM PAV.		POÇO DE VISITA COM GRELHA	PEDRA REGULAR	
				PAV-S	

PERFIL LONGITUDINAL
ESCALAS:
H= 1/500
V=1/50



PLANTA DE LOCALIZAÇÃO
S/ESC.

CONVENÇÕES DO PROJETO	
	FUTURAS INTERVENÇÕES NO CANTEIRO
	MEDO-FIO PROJETADO
	MEDO-FIO DE CONFINAMENTO PROJETADO
	MEDO-FIO EXISTENTE
	GUARDA CORPO DE GRADIL
	GUIA REBAIXADA-CICLOVIA
	TRAVESSIA REBAIXADA
	REBAIXO DE CALÇADA
	PASSEIO PROJETADO-CALÇADA
	PASSEIO PROJETADO-TRAVESSIA
	CANTEIRO-PROJETADO
	CANTEIRO-EXISTENTE
	FADE-PROJETADO (116 UNIDADES)
	FLUXO PRINCIPAL
	FLUXO SECUNDÁRIO
	FLUXO CORREDOR ÔNIBUS

OBSERVAÇÕES IMPORTANTES:

- 1- DEVERÃO SER CONSULTADAS AS SEÇÕES TRANSVERSAIS DO PROJETO GEOMÉTRICO;
- 2- DEVERÁ SER CONSULTADO O PERFIL LONGITUDINAL DO PROJETO;
- 3- DEVEM SER OBSERVADAS AS ESPECIFICAÇÕES TÉCNICAS DO PROJETO;
- 4- DEVERÁ SER EXECUTADO REBAIXOS DE CALÇADA EM ESQUINAS E TRAVESSIAS DE PEDESTRES;
- 5- NOS LOCAIS ONDE HOUVEREM ENTRADA DE GARAGEM E ACESSO A ESTABELECIMENTOS A GUIA DE MEDIO-FIO DEVERÁ SER REBAIXADA;
- 6- NO CANTEIRO CENTRAL ONDE VAI SER EXECUTADA A CICLOVIA FOI INDICADO A IMPLANTAÇÃO DE FRADES PARA O FECHAMENTO DOS ACESSOS EXISTENTES.

REVISÃO	OBSERVAÇÕES	DATA	VISTO
PREFEITURA MUNICIPAL DE PELOTAS UNIDADE DE GERENCIAMENTO DE PROJETOS - UGP			
PROJETO DE MOBILIDADE URBANA Eduardo Leite - Prefeito Municipal Jani Solde - Secretário Executivo da UGP			
PROJETO:	INCORP CONSULTORIA E ACESSORIA LTDA.	ARQUIVO:	MDC-01-PELOTAS.444
RESPONSÁVEL TÉCNICO:	ENGR. JOSÉ CARLOS TEIXEIRA TEDESCO	CREA:	008346/RS
PROJETO GEOMÉTRICO		ESCALA:	FEV/2015
ZONA URBANA DO MUNICÍPIO DE PELOTAS/RS		REVISÃO:	INDICADA
AVENIDA DUQUE DE CAXIAS		REVISÃO:	R04
PLANALTIMÉTRICO		REVISÃO:	08/11
EIXO-LE km 3+310 ao 3+790/EIXO-LD km 3+280 ao km 3+760			